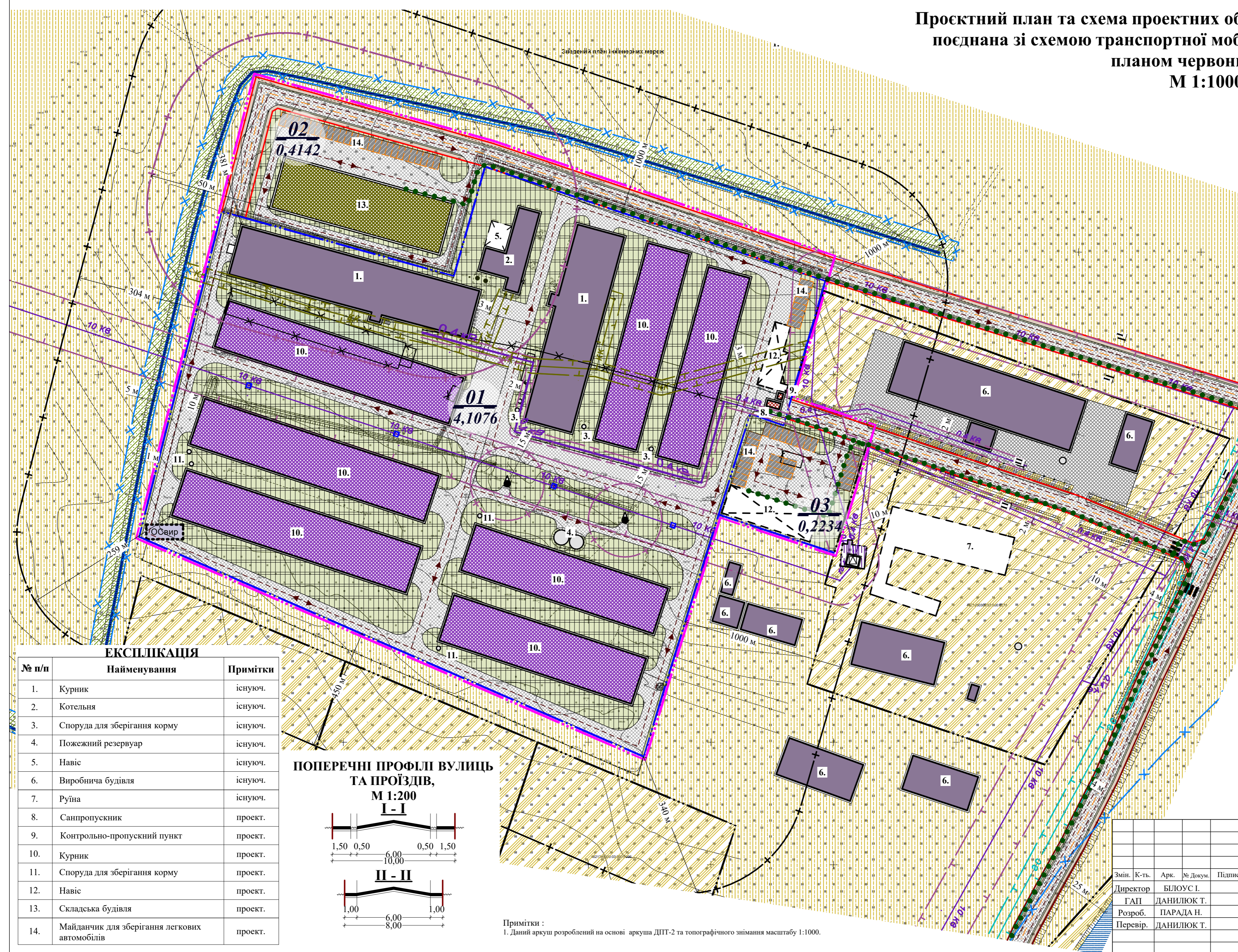
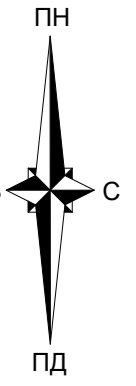


Проектний план та схема проектних обмежень у використанні земель поєднана зі схемою транспортної мобільності та інфраструктури і планом червоних ліній
М 1:1000



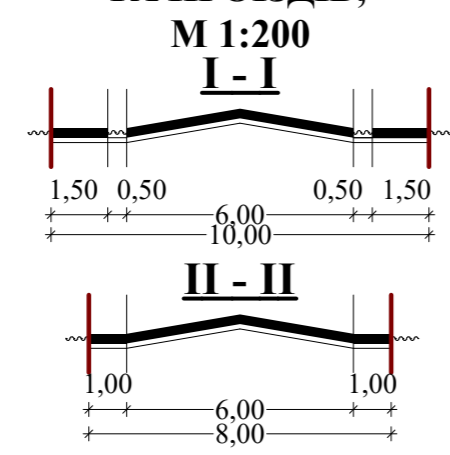
УМОВНІ ПОЗНАЧЕННЯ

Існуюч.	Проект.	Найменування
		Межа розроблення детального плану
		Межа ділянки
		Територія сільськогосподарського призначення
		Територія сільськогосподарського призначення (пасовище та сінокос)
		Територія виробничої забудови
		Територія інженерної інфраструктури
		Територія зелених насаджень спецпризначення
		Водний об'єкт
		Замощення доріг та проїздів
		Замощення тротуарів, пішохідних зон
		Території вільні від багаторічних насаджень та забудови (газон)
		Червоні лінії вулиць
		вул.Шевченка вул.Проект. Назви вулиць
		I IV IV Місця поперечних профілів
		Пішохідний перехід
		Рух автомобілів
		Напрямок пішохідного руху
		Господарська будівля
		Виробнича будівля та споруда
		Складська будівля та споруда
		КК Самопливна каналізаційна мережа комунальної каналізації
		ОСвир Очисні споруди виробничої каналізації
		Окрема водозабірня свердловина
		Гс Газопровід середнього тиску
		**кв Повітряна ЛЕП **кВ
		Комплектна трансформаторна підстанція (КТП)
		Охоронна зона (крім охоронних зон навколо пам'яток культурної спадщини)
		Санітарно-захисна зона
		Смуга відведення меліоративної каналі

ЕКСПЛІКАЦІЯ

№ п/п	Найменування	Примітки
1.	Курник	існуюч.
2.	Котельня	існуюч.
3.	Споруда для зберігання корму	існуюч.
4.	Пожежний резервуар	існуюч.
5.	Навіс	існуюч.
6.	Виробнича будівля	існуюч.
7.	Руїна	існуюч.
8.	Санпропускник	проект.
9.	Контрольно-пропускний пункт	проект.
10.	Курник	проект.
11.	Споруда для зберігання корму	проект.
12.	Навіс	проект.
13.	Складська будівля	проект.
14.	Майданчик для зберігання легкових автомобілів	проект.

ПОПЕРЕЧНІ ПРОФІЛИ ВУЛИЦЬ ТА ПРОЇЗДІВ, М 1:200



Примітки :
1. Даний аркуш розроблений на основі аркуша ДПТ-2 та топографічного знімання масштабу 1:1000.

Змін.						К-ть.			Арк.			№ Докум.			Підпис			Дата											
Директор						БЛОУС І.			ГАП			ДАНИЛЮК Т.			Розроб.			ПАРАДА Н.			Перевір.			ДАНИЛЮК Т.					
Шифр : 19 / 2025												Детальний план території земельної ділянки (кадастровий номер 4621280300:03:000:4110) для зміни цільового призначення, яка знаходиться в с. Болевихівці Дрогобицької територіальної громади Дрогобицького району Львівської області (за межами населеного пункту)						Замовник: Дрогобицька міська рада			Стадія			Аркуш			Аркушів		
																		ДПТ			3			8					
												Проектний план та схема проектних обмежень у використанні земель поєднана зі схемою транспортної мобільності та інфраструктури і планом червоних ліній, М 1:1000						ТОВ "Центр планування території"											