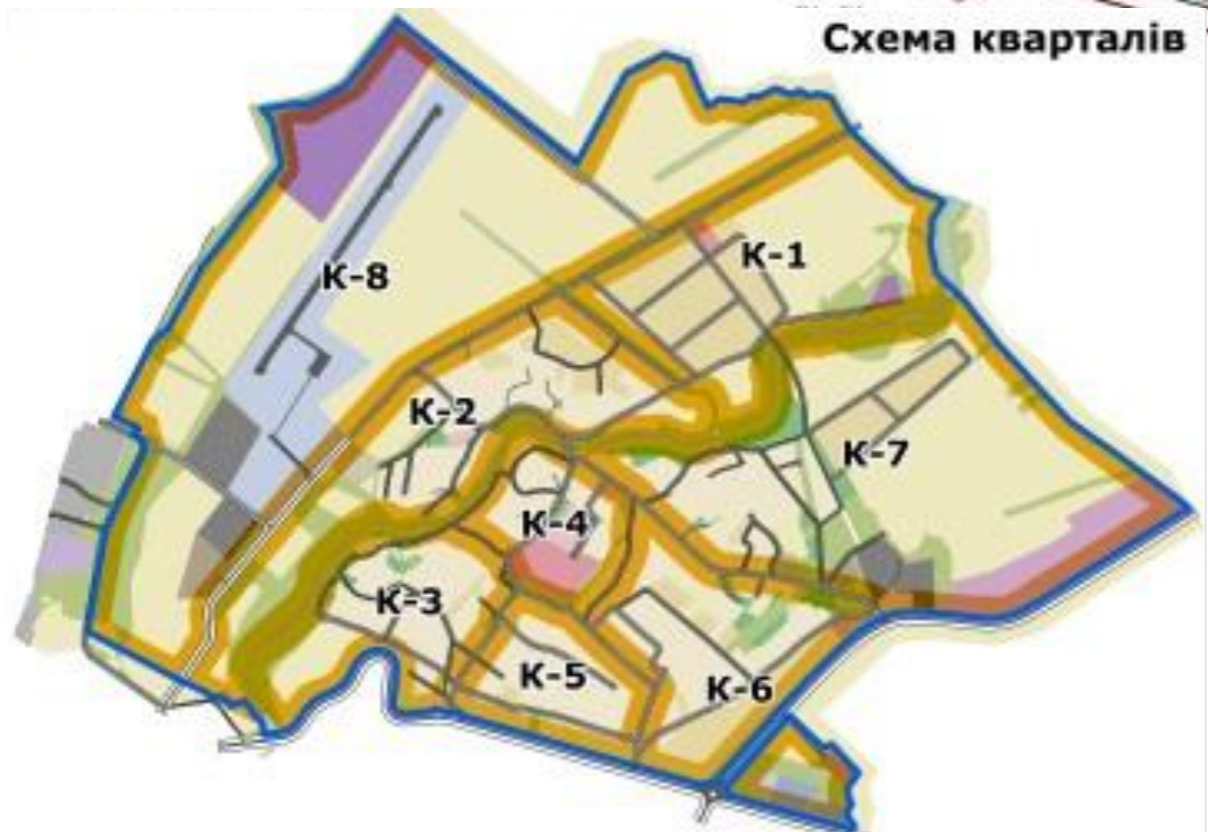
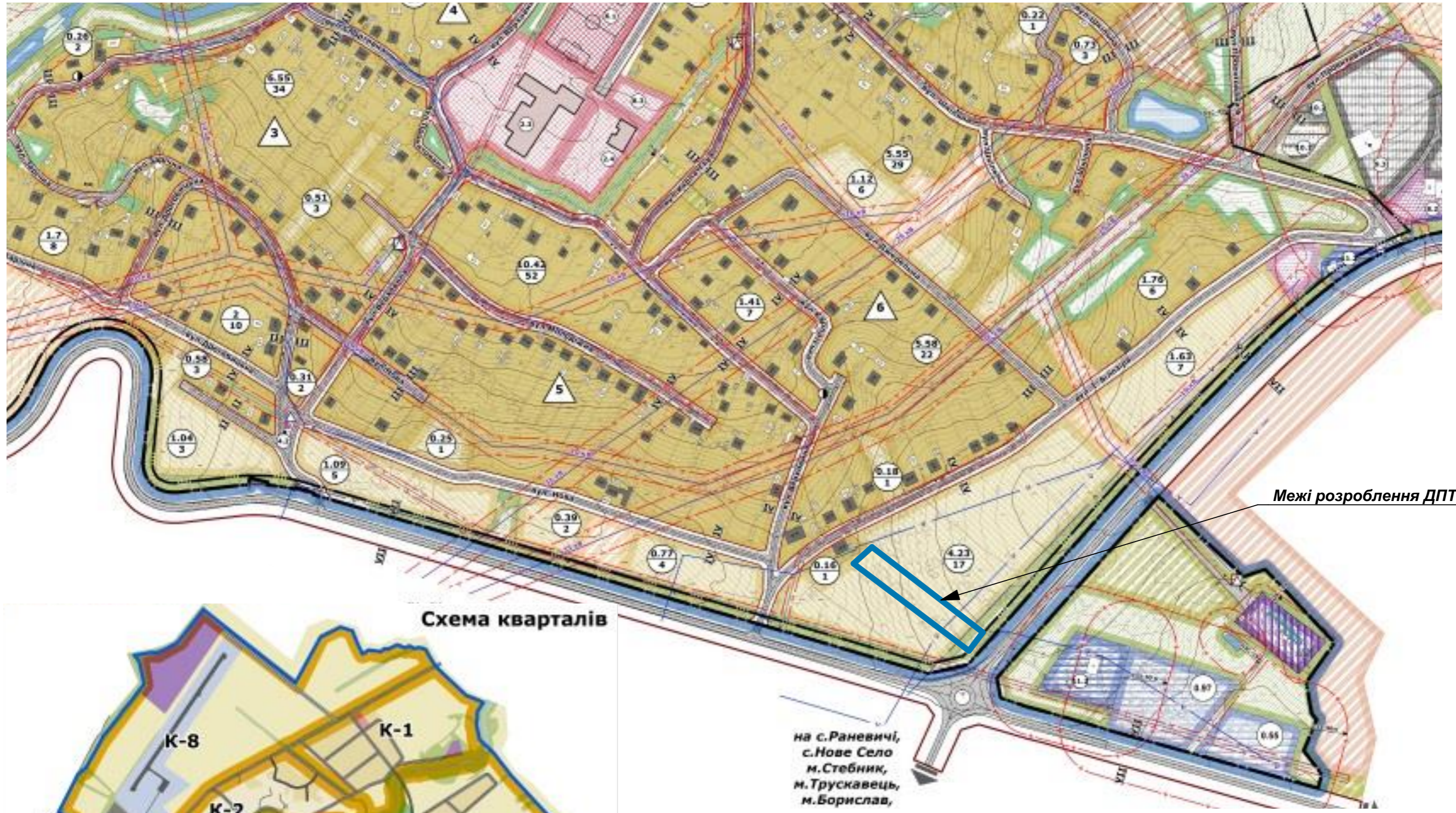
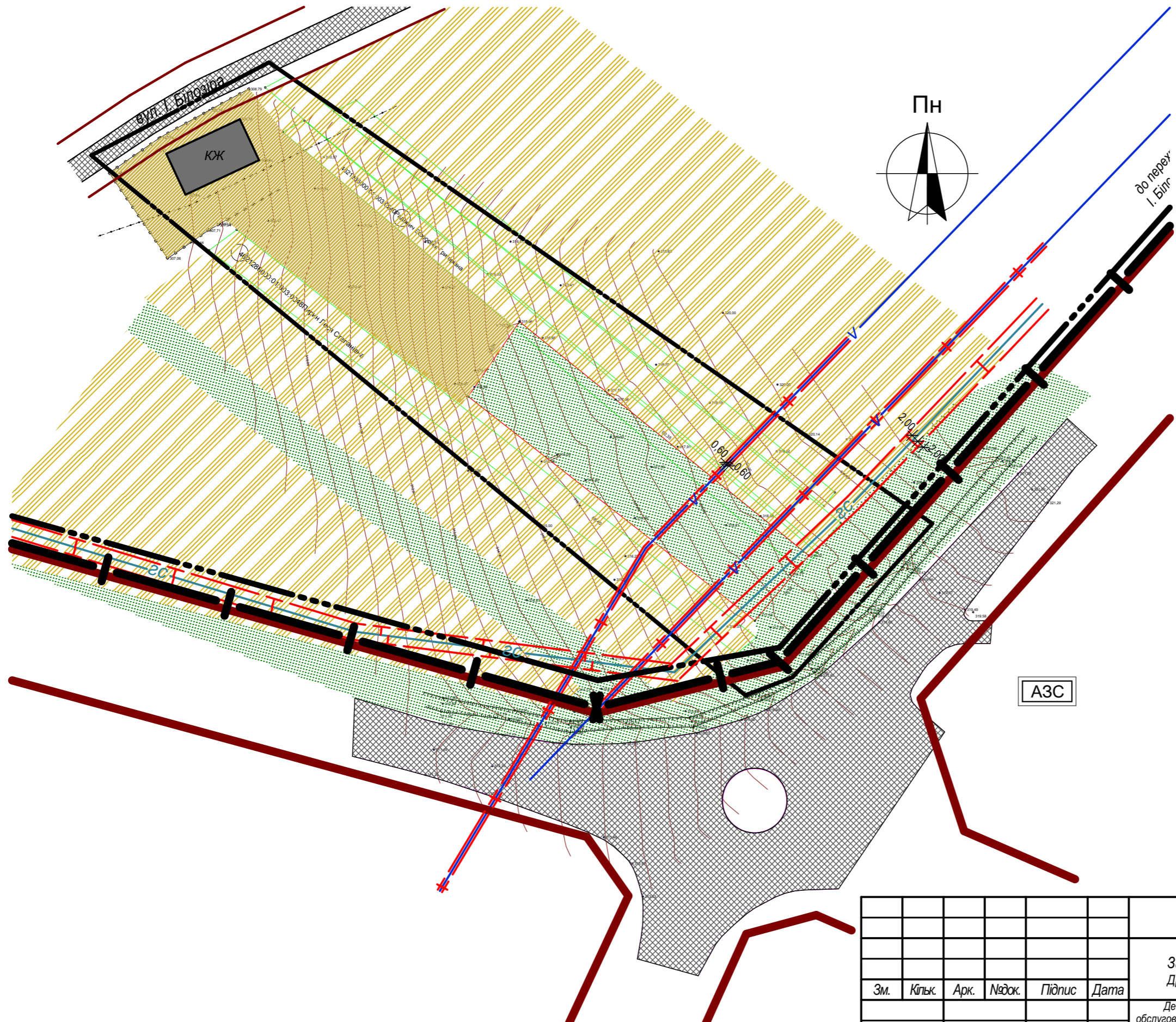


Схема розташування території у планувальній структурі населеного пункту
 Викопіювання з генплану с. Почаєвичі, Дрогобицького р-ну



						Угода № 020014 /21			
						Замовник: Стагнолі Надія Іванівна Дрогобицька ТГ Дрогобицького району Львівської області (за кошти Стагнолі Н.І.)			
Зм.	Кільк.	Арк.	№док.	Підпис	Дата	Детальний план території для будівництва та обслуговування житлового будинку, господарських будівель та споруд (присадибна ділянка) на земельній ділянці орієнтовною площею 0,19 га в с. Почаєвичі, вул. І. Білозіра за рахунок земель житлової та громадської забудови	Стадія	Аркуш	Аркушів
В.о.директора				Гритчак Н.	2022		ДПТ	1	5
ГАП				Мошківська Е	2022				
Виконав				Мошківська Е	2022	Схема розташування території у планувальній структурі населеного пункту	Дрогобицька міська рада КП "КРЕДО" м. Дрогобич		

Опорний план. План існуючого використання території. Схема планувальних обмежень.



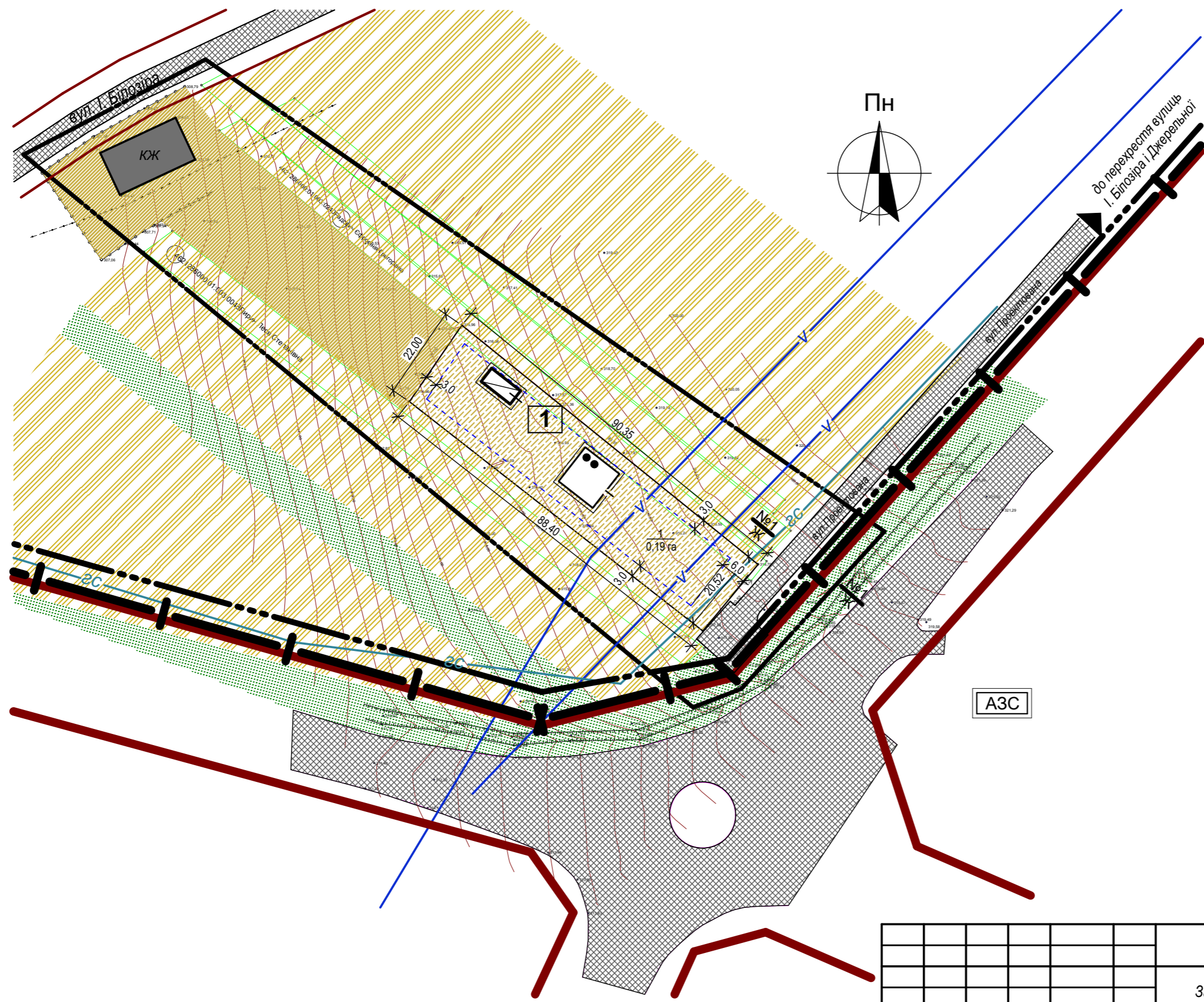
- ### Умовні позначення
- Існуючі межі Почасвицького старостинського округу
 - Існуючі межі с. Почаєвичі
 - Межі розроблення ДПТ
 - Існуючі території зелених насаджень загального користування
 - Існуючі території садибної забудови
 - Існуючі індивідуальні житлові будинки
 - Існуючі території сільськогосподарського призначення
 - Дороги і проїзди з твердим покриттям
 - Магістральні вулиці районного значення в червоних лініях
 - Житлові вулиці в червоних лініях
 - Кабель зв'язку
 - Газопровід середнього тиску
 - Межі охоронних зон
 - АЗС існуюча

- всі розміри подані в метрах;
- даний аркуш розглядати з аркушами 1,3-5.

						Угода № 020014 /21		
						Замовник: Стагнолі Надія Іванівна Дрогобицька ТГ Дрогобицького району Львівської області (за кошти Стагнолі Н.І.)		
Зм.	Кільк.	Арк.	№док.	Підпис	Дата	Стадія	Аркуш	Аркушів
В.о.директора		Гритчак Н.			2022	ДПТ	2	5
ГАП		Мошківська Е			2022			
Виконав		Мошківська Е			2022			
						Опорний план План існуючого використання території Схема планувальних обмежень М 1:000		Дрогобицька міська рада КП "КРЕДО" м. Дрогобич

Проектний план. План червоних ліній.

Умовні позначення



Існуючі	Проектні	
		Межі Почаєвицького старостинського округу
		Межі с. Почаєвичі
		Межі розроблення ДПТ
		Території зелених насаджень загального користування
		Території садибної забудови
		Території сільськогосподарського призначення
		Межі проєктованої земельної ділянки
		Номери та площа ділянок 1 0,19га
		Індивідуальні житлові будинки
		Господарські споруди
		Магістральні вулиці районного значення в червоних лініях
		Житлові вулиці в червоних лініях
		Проїзди
		Дороги і проїзди з твердим покриттям
		АЗС
		Лінії регулювання забудови
		Маркування поперечного профілю вулиці

Експлікація

1 Проектована ділянка площею 0,19га

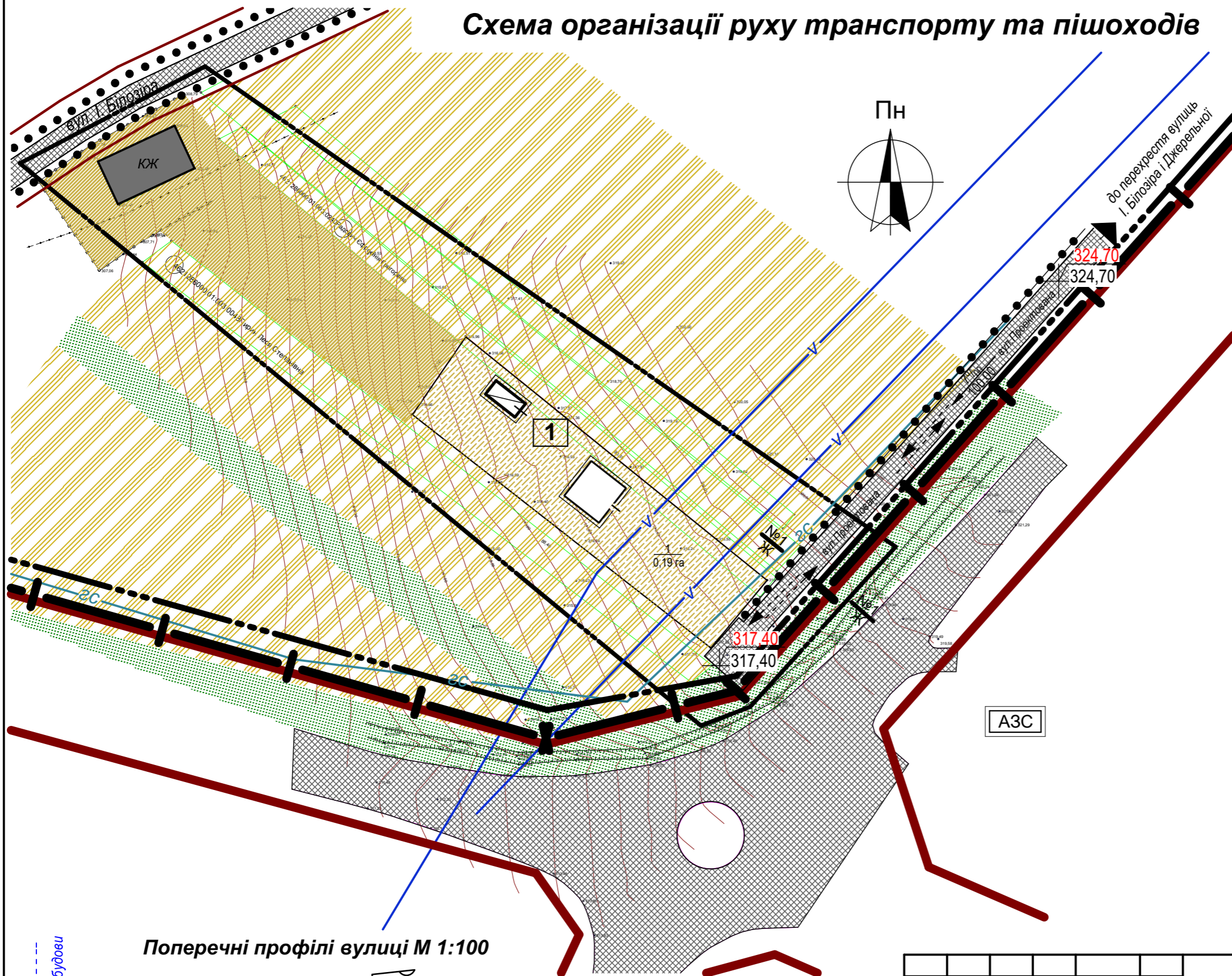
- всі розміри подані в метрах;
- даний аркуш розглядати з аркушами 1,2,4,5.

Зм.	Кільк.	Арк.	№зодк.	Підпис	Дата	Угода № 020014 /21		
						Замовник: Стагнолі Надія Іванівна Дрогобицька ТГ Дрогобицького району Львівської області (за кошти Стагнолі Н.І.)		
						Стадія	Аркуш	Аркушів
В.о.директора		Гритчак Н.			2022	ДПТ	3	5
ГАП		Мошківська Е			2022	Детальний план території для будівництва та обслуговування житлового будинку, господарських будівель та споруд (присадибна ділянка) на земельній ділянці орієнтовною площею 0,19 га в с. Почаєвичі, вул. І. Білозіра за рахунок земель житлової та громадської забудови		
Виконав		Мошківська Е			2022	Проектний план План червоних ліній М 1:1000		
						Дрогобицька міська рада КП "КРЕДО" м. Дрогобич		

Схема інженерної підготовки території та вертикального планування

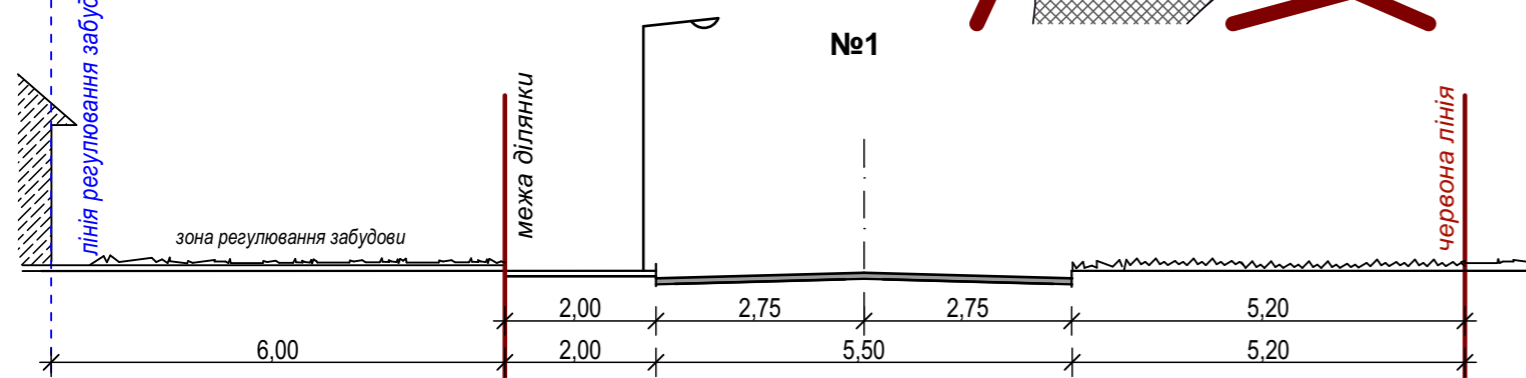
Схема організації руху транспорту та пішоходів

Умовні позначення



Існуючі	Проектні	
		Межі Почаєвицького старостинського округу
		Межі с. Почаєвичі
		Межі розроблення ДПТ
		Території зелених насаджень загального користування
		Території садибної забудови
		Території сільськогосподарського призначення
		Межі проєктованої земельної ділянки
		Індивідуальні житлові будинки
		Магістральні вулиці районного значення в червоних лініях
		Житлові вулиці в червоних лініях
		Дороги і проїзди з твердим покриттям
		A3C
		Маркування поперечного профілю вулиці
		Основні шляхи руху пішоходів
		Напрямки руху транспорту
		Проектна позначка висоти Натурна позначка висоти
		Повздожній ухил (проміле) Напрямок стоку Довжина ухилу

Поперечні профілі вулиці М 1:100

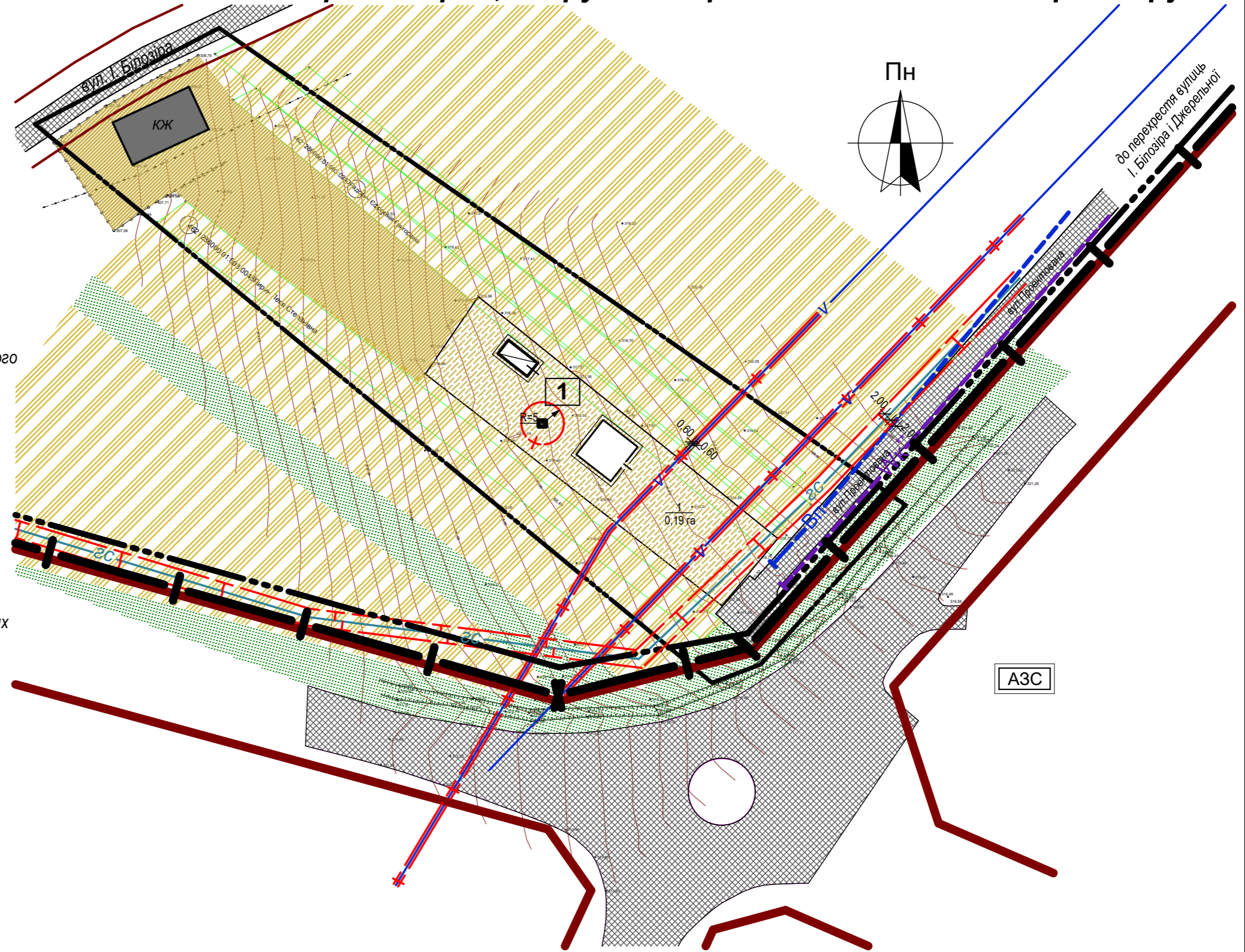


						Угода № 020014 /21		
						Замовник: Стагнолі Надія Іванівна Дрогобицька ТГ Дрогобицького району Львівської області (за кошти Стагнолі Н.І.)		
Зм.	Кільк.	Арк.	№зодк.	Підпис	Дата	Стадія	Аркуш	Аркушів
В.о.директора		Гритчак Н.			2022	ДПТ	4	5
ГАП		Мошківська Е			2022			
Виконав		Мошківська Е			2022			
Детальний план території для будівництва та обслуговування житлового будинку, господарських будівель та споруд (присадибна ділянка) на земельній ділянці орієнтовною площею 0,19 га в с. Почаєвичі, вул. І. Білозіра за рахунок земель житлової та громадської забудови						Дрогобицька міська рада КП "КРЕДО" м. Дрогобич		
Схема організації руху транспорту та пішоходів, схема інженерної підготовки території та вертикального планування М 1:1000 Поперечні профілі вулиць та проїздів М 1:100								

Схема інженерних мереж, споруд і використання підземного простору

Умовні позначення

Існуючі	Проектні	
		Межі Почаєвицького старостинського округу
		Межі с. Почаєвичі
		Межі розроблення ДПТ
		Території зелених насаджень загального користування
		Території садибної забудови
		Території сільськогосподарського призначення
		Межі проектованої земельної ділянки
		Індивідуальні житлові будинки
		Господарські споруди
		Магістральні вулиці районного значення в червоних лініях
		Житлові вулиці в червоних лініях
		Дороги і проїзди з твердим покриттям
		A3C
		Кабель зв'язку
		Газопровід середнього тиску
		Межі охоронних зон
		Межі санітарно-захисних зон
		Кабельна лінія електропередач
		Кабельна лінія електропередач
		Мережа господарсько-питного водопроводу
		Локальна очисна споруда типу "BIOTAL"



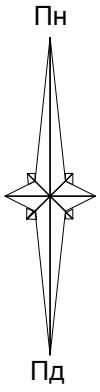
Експлікація

1 Проектована ділянка площею 0,19га

- всі розміри подані в метрах;
- даний аркуш розглядати з аркушами 1-4.

						Угода № 020014 /21		
						Замовник: Стагнолі Надія Іванівна Дрогобицька ТГ Дрогобицького району Львівської області (за кошти Стагнолі Н.І.)		
						Детальний план території для будівництва та обслуговування житлового будинку, господарських будівель та споруд (присадибна ділянка) на земельній ділянці орієнтовною площею 0,19 га в с. Почаєвичі, вул. І. Білозіра за рахунок земель житлової та громадської забудови		
Зм.	Кільк.	Арк.	№док.	Підпис	Дата	Стадія	Аркуш	Аркушів
В.о.директора		Гритчак Н.			2022	ДПТ	5	5
ГАП		Мошківська Е			2022			
Виконав		Мошківська Е			2022			
						Схема інженерних мереж, споруд і використання підземного простору М 1:1000		
						Дрогобицька міська рада КП "КРЕДО" м. Дрогобич		

ПЛАН ТЕРИТОРІЇ
суцільні горизонталі проведені через 0,5 м
система висот Балтійська



		Замовник	Стагнолі Н.І.		
Виконав		В.В. Андрейко	адреса ділянки с. Почасвичі Дрогобицької міської територіальної громади		
		ПЛАН ТЕРИТОРІЇ		серія	аркуш
				ПТ	1
		МБ	1:500	ФОП Андрейко В.В. Кваліфікаційний сертифікат №010467 від 17 серпня 2016р	

